

Club Vosgien

Créé le **31 octobre 1872**, le Club Vosgien est composé de plus de **120** associations totalisant environ **33000** membres, et regroupées dans une Fédération. Sa mission porte sur la promotion du tourisme pédestre, la protection et la valorisation des sites, le développement d'itinéraires pittoresques, l'édition de cartes et de guides topographiques, la publication d'une revue trimestrielle et l'accueil dans ses refuges. Il assure l'entretien et le balisage de plus de **20 000** km de sentiers (massif vosgien, plateau lorrain, Jura alsacien et plaine d'Alsace) dont **450** km (dans Mulhouse, le Sundgau et les Vosges) incombent à notre Association de **Mulhouse & Crêtes** forte de **600** membres.

Club Vosgien MULHOUSE & CRETES

Nous proposons toute l'année, à nos membres :

Des randonnées pédestres en journée, en demi-journée, en semaine et en week-end, des marches d'orientation, des randonnées patrimoine, des randonnées «entraînement trek» (voir P3), des sorties «rando-cyclo», des sorties en raquettes l'hiver et de la marche nordique.

Les déplacements se font, pour certaines randos en bus avec repas en restaurant ou en ferme auberge, et pour d'autres, en covoiturage avec partage des frais et repas tiré du sac.

Le Club organise également :

- des séjours de randonnées ou de trek, en France et/ou à l'étranger.
- des manifestations conviviales.

Vous trouverez le détail et les dates de ces activités dans les pages qui suivent. Elles sont classées chronologiquement (trek à part).

Concernant les actions de balisage des sentiers (création, entretien et démarcation), se rapprocher des responsables pour connaître les jours et les périodes des chantiers. (P 48)

Il faut également contacter le responsable du refuge pour connaître les dates des journées de garde et de travail. (P.44)

Assurance « Club Vosgien »

En adhérant à l'association « Club Vosgien Mulhouse & Crêtes », vous obtiendrez une carte de membre « Club Vosgien » munie de sa vignette 2018 qui couvre¹ les activités de base² (hors compétition) organisées dans le cadre de la Fédération du Club Vosgien : randonnée pédestre, marche nordique, d'orientation, raquettes à neige, ski alpin, ski de fond, Rando Cyclo tourisme, formation GRP (Guide de Randonnée Pédestre), travaux sur sentiers (démarcation, balisage, entretien). Chaque année, après règlement de votre cotisation, vous recevrez une nouvelle vignette à coller sur votre carte.

Assurance fédérale : MAIF 3077261 H

Assistance France : ☎ 0 800 75 75 75 / Etranger : ☎ 00 335 49 75 75 75

(1) Copie du contrat d'assurance fédérale disponible sur simple demande écrite ou téléchargeable sur le site www.club-vosgien-mulhouse.

(2) Y compris les randonnées de reconnaissance.

ACTIVITÉS à RISQUES - raid alpin avec traversée dangereuse (glacier, éboulis, vire, torrent, névé...), alpinisme, via ferrata, escalade, spéléologie, eaux vives...- dans ce cas, une assurance Individuelle Accident, type « I.A.sport+ » devra être souscrite.

ENFANTS : les mineurs doivent être accompagnés d'un parent (père, mère, tuteur légal) ou confiés à un accompagnateur majeur dûment autorisé (autorisation parentale signée et datée du jour de la sortie) qui en assume la pleine et totale responsabilité. Seuls sont assurés les enfants dont un parent est membre inscrit et dont la cotisation est acquittée. Le parent ou l'accompagnateur autorisé reste entièrement responsable des faits et gestes de l'enfant et de leurs conséquences (incident ou accident) pour lesquelles l'association et les animateurs bénévoles déclinent toute responsabilité. La participation à une sortie sous-entend l'acceptation pleine et entière de cette responsabilité. Une décharge peut être exigée.

SECOURS

N° d'urgence européen ☎ 112

Entraînement Trek

Vous aimez la randonnée, vous êtes intéressé par un trek.

Vous hésitez, craignant de n'avoir pas l'entraînement suffisant.

Le Club Vosgien Mulhouse & Crêtes vous propose l'activité « **Entraînement au trek** ». En petit groupe ne dépassant pas 15 personnes, nous organisons un cycle complet d'entraînement se décomposant comme suit :

De mars à fin juin, une série de randonnées de difficulté croissante pour atteindre le niveau physique requis pour participer à un trek.

En juillet/août, des treks alpins de différents niveaux de difficulté (de quelques jours à une semaine).

De mi-juillet à fin septembre, poursuite des randonnées pour maintenir la forme physique atteinte.

La saison se termine mi-novembre avec des randonnées adaptées au raccourcissement des journées. Toutes ces randonnées se déroulent en alternance dans les divers massifs nous entourant (Sundgau, Vosges, Forêt Noire, Jura Suisse, Franche Comté, Alpes Suisses).

D'autre part, pour bien acquérir l'esprit trek, nous prévoyons durant toute la saison un week-end par mois en moyenne en gîte ou en refuge.

Il n'est pas obligatoire de participer à l'ensemble du programme !

Pour plus de détails et inscription à cette activité, nous vous invitons à la réunion d'information du 10 février 2018 à 10 h00 au siège de l'association, 33 Grand Rue, à Mulhouse.

Renseignements : bernard_schatz@yahoo.fr

ou sur notre site internet : www.club-vosgien-mulhouse.fr

01	28/02 Mer 04/03 Dim	RANDO – Vosges du Sud Sentheim – Lauw – Gros Chêne. 13.7 km ↑ 200 m
02	14/03 Mer 11/03 Dim	RANDO – Jura Suisse Courcelon – Courchapoix. 16.6 km ↑ 370 m
03	21/03 Mer 18/3 Dim	RANDO – Vosges du Sud Moosch – Belacker. 14.6 km ↑ 730 m
04	04 et 05/05 Week - End	Week - End RANDO – Forêt Noire 1er jour Rund um den Zeller Blauen 15.3 km ↑ 650 m
05	14 et 15/04 Week - End	2ème jour Wanderung im Zeller Bergland 18.2 km ↑ 560 m
06	25/04 Mer 22/04 Dim	RANDO – Vosges du Sud Linthal – Petit Ballon. 19.3 km ↑ 850 m
07	02/05 Mer 06/05 Dim	RANDO – Jura Suisse Villeret – Chasseral. 16.0 km ↑ 900 m
08	30 et 31/05 Week - End	Week - End RANDO – Forêt Noire 1er jour ST Blasier Land – Gipfeltour um Menzenschwand 21.9 km ↑ 700 m
09	12 et 13/05 Week - End	2ème jour Von Brandenburg auf den Feldberg und wieder zurück 20.5 km ↑ 800 m

10	06/06 Mer	RANDO – Vosges du Sud
	03/06 Dim	Oderen – Col d’ Oderen – Drumont – Fellingring. 22.1 km ↑ 1125 m
11	13/06 Mer	RANDO – Vosges du Sud
	17/06 Dim	Malvaux - Vallée de la Savoureuse - Ballon d'Alsace 22.2 km ↑ 900 m
12	04 et 05/07 Week - End	Week - End RANDO – Oberland Suisse 1er jour Eggeschwand – Schwarenbach 11.2 km ↑ 950 m
	23 et 24/06 Week - End	2ème jour Schwarenbach - Rote Chumme – Eggeschwand 13.4 km ↑ 600 m ↓ 1425 m
14	27/06 Mer	RANDO – Vosges du Sud
	22/07 Dim	Le grand tour du Kastelberg 19.9 km ↑ 850 m
15	08/07	TREK – Tyrol Autriche Voyage Mulhouse à Sölden, Vent et Rofen Montée à la Vernagthütte (2755 m)
	09/07	7.5 km ↑ 659 m
	Au 13/07	Dans le Refuge, circuit en étoile selon météo, sortie a la journée sur trace alpine ou glacier, vers d'autres refuges ou sommets - altit. de 2400 à 3780 m
	14/07	Descente de la Vernagthütte à Rofen Retour à Vent, Sölden et Mulhouse 7.5 km ↓ 659 m

16	18/07 Mer 29/07 Dim	RANDO – Jura Suisse Kleinlützel - la Réselle – Liesberg. 19.0 km ↑ 820 m
17	05/08 06/08 07/08 08/08 09/08 10/08 11/08	TREK – Autriche Voyage Mulhouse à Sölden, installation à l'hôtel Tiefenbach – Vent. 9.5 km Alpengasthof Fiegl - Wannenkarsee - Sölden. 14.0 km Hochsölden - Peerersee – Sölden. 13 km Stablein - Wildes Mannle - Vent. 9.5 km Oberbugurgl - Nedersee - Zwieselstein. 11 km Ou Hohe Mut - Réserve UNESCO - Obergurgl 7.3 km Retour à Mulhouse
18	19/08 Mer 22/08 Dim	RANDO – Vosges du Sud Lac de la Lauch - Markstein - <u>Steinlebach</u> 18.5 km ↑ 860 m ☒
19	28/08 29/08 30/08 31/08 01/09 02/09	TREK – Suisse Tessin Voyage à Airolo, départ du Trek de "la Via Alta" 17.7 km ↑ 800 m Osco - Anzonico. 12.4 km ↑ 450 m Anzonico - Pollegio - Biasca 17.7 km ↑ 400 Transfert en Bus à Biasca - Nuitée à Biasca en début de matinée, en train de Biasca à Bellinzona. Visite de Bellinzona . Circuit Curzüt et le Pont tibétain "Carasc" 8,4 km ↑ 700 m en train de Bellinzona à Airolo, et retour à Mulhouse.

20	05/09 Mer 09/09 Dim	RANDO – Vosges du Sud Wildenstein - Schaffert - Ravin de la Thur 15.2 km ↑ 925 m
21	19 et 20/09 Week - End	Week - End RANDO – Jura 1er jour Cascade du Hérisson 16 km ↑ 300 m
22	15 et 16/09 Week - End	2ème jour La source de l'Ain 9.1 km ↑ 290 m
23	26/09 Mer 30/09 Dim	RANDO – Forêt Noire Vom Rhein auf die Höhen des Dinkelberg 14.7 km ↑ 350 m
24	03 et 04/10 Week - End	Week - End RANDO – Vosges du Nord Abreschviller - St. Léon - Grand Soldat 18.4 km ↑ 580 m
25	13 et 14/10 Week - End	MF du Hengst - Schneeberg - Cascade du Nideck 18.8 km ↑ 850 m
26	10/10 Mer 21/10 Dim	RANDO – Jura Suisse Vicques – Vermes. 18.4 km ↑ 740 m
27	19/08 Mer 22/08 Dim	RANDO – Vosges du Sud Oderen- Uhufels - Treh 12.4 km ↑ 710 m
28	17/10 Mer 28/10 Dim	RANDO – Vosges du Sud Werentzhouse – Durmenach 10.4 km ↑ 120 m
28	24/10 Mer 04/11 Dim	RANDO – Sundgau Werentzhouse – Durmenach 10.4 km ↑ 120 m

Marche nordique










Nous proposons également à nos membres des séances d'initiation et de perfectionnement à la marche nordique le lundi de 18h à 20h, le jeudi et le samedi de 9h à 11h.

En période hivernale, les séances du lundi soir sont suspendues.
Prévoir un certificat médical de non contre-indication de la pratique de la marche nordique.

Rendez-vous sur le parking extérieur de la Société Hippique de Mulhouse (centre équestre du Waldeck), 20 rue des bois, 68400 Riedisheim.

Renseignements et inscriptions auprès d'Anne-Marie et Thierry Schlawick au 03.89.45.51.83 ou au 06.17.48.46.64.

LÉGENDE des sigles et abréviations

	Pour tous, familles (conditions d'accès page 2) ①
	Précisions utiles
	Durée de marche (sans les arrêts)
	Distance à parcourir (aller-retour)
	Dénivelée positive (cumul des montées)
	Dénivelée négative (cumul des descentes)
	Repas tiré du sac
	Repas en auberge
Lieu	Lieu de restauration (lieu souligné dans l'itinéraire)
dim...	Jour de l'activité (les 3 premières lettres du jour)
RdV	Rendez-vous
MF	Maison Forestière
FA	Ferme auberge
	Déplacement en autocar pour une randonnée pédestre

Pour les sorties Rando – Cyclo, le port d'un casque et de gants est obligatoire.

Pour les sorties à l'étranger, pensez à vous munir de votre carte européenne d'assurance maladie (vérifiez la date de validité).

Départ des Sorties

Sauf indications contraires du/des guides

Sorties en covoiturage (avec partage des frais)

Repas ☒ ou ♻️

Inscription obligatoire : auprès du guide 3 à 5 jours avant l'activité

RdV : lieux possibles (selon destination) :

- BTZ = place du Rattachement à Mulhouse-Bourzwiller
- ILB = parking Université (Illberg) à Mulhouse-Dornach
- LPL = place du Platane à Lutterbach (ancien parking ED)
- WAL = parking Centre équestre Waldeck
- LCH = Lutterbach. Cité de l'habitat
- DEP = lieu de départ de la randonnée

Horaire de départ : variable

RdV et horaire confirmés auprès des guides et dans la presse locale

Sorties en autocar 🚌 Chopin-Heitz – Repas ☒

Horaire de départ: 8 h 15*

Inscription obligatoire (du lundi 8 h 15 au jeudi 12 h durant la semaine précédant la randonnée) : auprès de Chopin-Heitz ☎ 03 89 42 17 04

Coordination des sorties : Colette REMY ☎ 03 89 54 12 60

Sorties du mardi et du vendredi

RdV : Parking de la Jumenterie, rue du Temple à Rixheim

Ramassage (selon destination) à Brunstatt *ou* Lutterbach

(*) Horaire pouvant être avancé selon la destination (précisions auprès du guide ou de la coordinatrice ainsi que dans la presse locale)

Pour la cohésion du groupe et la sécurité de tous, toute participation à une randonnée implique l'adhésion aux règles suivantes :







Les participants respectent les consignes du guide, ne le dépassent pas et ne quittent jamais le groupe sans le prévenir lui ou le serre-file.




05/01 Vend 18h à 19h30	ACCUEIL au siège 33 Grand Rue 2e étage à MULHOUSE de 18 h à 19 h30 Tapez 11 sur le clavier et sonnez (petite cloche verte).
07/01 Dim 15h00 ☿☿☿	PHOTORAMA – Rétrospective 2017 Chalet de la Chorale Alliance, chemin des Cadets à Mulhouse (accès rue de la Montagne) ☎ 03 89 44 30 31 Les pâtisseries seront les bienvenues
13/01 Sam Matin LPL	MARCHE NORDIQUE – Plaine ½ journée Forêt de Lutterbach ⌚ 2 h 00 ↔ 9 km ↑ 0 m Fabien EHRET ☎ 06 85 30 24 88
17/01 Mer 9h00 BTZ	RANDO – Vosges U Express Parking – Le long de la Lauch – <u>Buhl</u> – Col Dreibannstein – Carrières – Buhl – Trottberg. ⌚ 4 h 00 ↔ 12 km ↑ 250 m ☒ Marie-Rose ZAVAGNI ☎ 03 89 50 55 52 Annette JECKER ☎ 03 89 42 63 75
20/01 Sam LPL	RAQUETTES – Vosges Geishouse – <u>Le Haag</u> - Geishouse. Selon enneigement, voir la presse ou contacter le guide ⌚ 5 h 00 ↔ 13 km ↑ 400 m ☒ Lionel FOURNIER ☎ 03 89 44 30 87
23/01 Mar 14h00 DEP	RANDO – Patrimoine ½ journée De tram en Tram entre Dornach et Lutterbach. RV Gare de Dornach (arrêt Tram) ⌚ 3 h 00 ↔ 6 km ↑ 50 m Thierry SCHLAWICK ☎ 03 89 45 51 83 ☎ 06 17 48 46 64 Anne-Marie SCHLAWICK ☎ 06 12 07 64 14
02/02 Vend 18h à 19h30	ACCUEIL au siège 33 Grand Rue 2e étage à MULHOUSE de 18 h à 19 h30 Tapez 11 sur le clavier et sonnez (petite cloche verte).

04/02 Dim BTZ 13h15	RANDO – Plaine ½ journée Tour de Plaine. ⌚ 2 h 30 ⇔ 10 km ↑ 0 m Hugues BIRLING Josiane BIRLING	Pas de repas ☎ 03 89 62 00 31 ☎ 06 23 35 68 02
10/02 10h00	RÉUNION D'INFORMATION Trek Bernard SCHATZ	bernard_schatz@yahoo.fr
14/02 Mer BTZ 9h00	RANDO – Vosges Orschwihl – Carrières – Croix de Mission – <u>Guebwiller</u> – Vignes. ⌚ 4 h 00 ⇔ 11 km ↑ 300 m Marie-Rose ZAVAGNI Annette JECKER	☑ ☎ 03 89 50 55 52 ☎ 03 89 42 63 75
16/02 19h00	REUNION DES GARDES REFUGE. Siège 33 Grand-Rue Mulhouse	
17/02 Sam Matin DEP	MARCHE NORDIQUE – Plaine Plan d'eau de Michelbach ⌚ 2 h 00 ⇔ 10 km ↑ 0 m pour le premier groupe ⌚ 2 h 00 ⇔ 9 km ↑ 0 m pour le deuxième groupe Fabien EHRET	☎ 06 85 30 24 88
18/02 Dim BTZ 13h15	RANDO – Vosges Autour de Turckheim. ⌚ 2 h 00 ⇔ 6 km ↑ 260 m Hugues BIRLING Josiane BIRLING	Pas de repas ☎ 03 89 62 00 31 ☎ 06 23 35 68 02
27/02 Mar RIX 🚐	RANDO – Vosges Thann - Staufen – Roi de Rome – Plan Diebolt – <u>Hundsruck</u> Thann. ⌚ 4 h 30 ⇔ 14 km ↑ 400 m Lionel FOURNIER Roland HAFFNER	☑ ☎ 03 89 44 30 87 ☎ 06 81 60 35 08 ☎ 03 89 64 06 35
02/03 Vend 18h à 19h30	ACCUEIL au siège 33 Grand Rue 2e étage à MULHOUSE de 18 h à 19 h30 Tapez 11 sur le clavier et sonnez (petite cloche verte).	







03/03 Sam 14h30	ASSEMBLÉE GÉNÉRALE du Club Vosgien Mulhouse & Crêtes Au Lerchenberg 11 rue du Cercle 68200 Mulhouse Se rencontrer, s'informer, participer à la vie du Club.
04/03 Dim BTZ 13h15	RANDO – Vosges ½ journée Autour de Wuenheim. ⌚ 3 h 00 ⇔ 13 km ↑ 450 m Pas de repas Hugues BIRLING ☎ 03 89 62 00 31 Josiane BIRLING ☎ 06 23 35 68 02
06/03 Mar	RANDO – Vignoble Mittelwihr – Blebenheim – Zellenberg – Hunawihir – <u>Riquewihr</u> – Nécropole de Sigolsheim - Mittelwihr. Infos dans la presse ☒ Annette GROSS ☎ 03 89 61 05 18 Gérard GROSS ☎ 06 33 05 96 69
14/03 Mer BTZ 9h00	RANDO – Vignoble Rouffach Calvaire – Notre Dame du Hubel – <u>Schauenberg</u> – Pfaffenheim – Chateau d'Issenbourg. ⌚ 4 h 00 ⇔ 12 km ↑ 250 m ☒ Marie-Rose ZAVAGNI ☎ 03 89 50 55 52 Annette JECKER ☎ 03 89 42 63 75
17/03 Sam Matin	MARCHE NORDIQUE – Plaine Forêt de Lutterbach ⌚ 2 h 00 ⇔ 9 km ↑ 0 m Fabien EHRET ☎ 06 85 30 24 88
20/03 Mar 8h15 ILB	RANDO – Plaine Mulhouse – <u>Brunstatt</u> – Bruebach - Mulhouse. ⌚ 5 h 00 ⇔ 14.0 km ↑ 200 m ☒ ou ☼ Rémy BILLAND ☎ 06 86 47 30 48
Si tu veux marcher vite, marche tout seul ; si tu veux marcher loin, marche avec les autres.	

25/03 Dim DEP	RANDO – Sundgau ½ journée Sur les hauteurs de Heidwiller. ⌚ 2 h 30 ⇔ 7 km ↑ 150 m ☒ Daniel HETZLEN ☎ 03 89 89 95 28 ☎ 06 89 30 69 10 Edith HETZLEN
25/03 ☏☏☏	MARCHE D'ORIENTATION Organisée par CV de Altkirch à Fulleren Jean-Luc ANTOINE ☎ 03 89 50 82 39 Gilbert WOEHLÉ ☎ 03 69 54 12 38
30/03 Ven Dép	RANDO – Sundgau Illfurth – Tagolsheim – Spechbach - Illfurth. ⌚ 5 h 00 ⇔ 13 km ↑ 200 m ☒ Jean-Marie BOLLINGER ☎ 03 89 25 46 26 Janine SCHUFFENECKER ☎ 03 89 81 61 15
06/04 Vend 18h à 19h30	ACCUEIL au siège 33 Grand Rue 2e étage à MULHOUSE de 18 h à 19 h30 Tapez 11 sur le clavier et sonnez (petite cloche verte).
08/04	ASSEMBLÉE GÉNÉRALE du district VI
08/04 Dim BTZ	RANDO – Vosges Autour de Zimmerbach. A définir, paraîtra dans la presse ☸ Hugues BIRLING ☎ 03 89 62 00 31 Josiane BIRLING ☎ 06 23 35 68 02
11/04 Mer 8h30 BTZ	RANDO – Vosges Riquewihr - <u>Claussmatt</u> – Hunawihr – Chemin de Saint Jacques. ⌚ 4 h 00 ⇔ 12 km ↑ 300 m ☒ ☸ Marie-Rose ZAVAGNI ☎ 03 89 50 55 52 Annette JECKER ☎ 03 89 42 63 75

15/04	MARCHE D'ORIENTATION Organisée par CV Le Thillot à Ramonchamp  Jean-Luc ANTOINE ☎ 03 89 50 82 39 Gilbert WOEHLÉ ☎ 03 69 54 12 38
17/04 Mar ILB	RANDO – Plaine Université – Sentier de l'Ill – Flaxlanden – Brunstatt – Université. ⌚ 4 h 00 ⇔ 12.0 km ↑ 85 m ↓ 85 m  Morand DUBAIL ☎ 03 89 06 00 45 ☎ 06 70 88 07 44 Colette REMY ☎ 03 89 54 12 60 ☎ 06 83 46 73 73
27/04 Ven RIX 	RANDO – Territoire de Belfort Roppe – Rando des Forts – <u>Offemont</u> – Étang des Forges Bois de la Miotte – Denney. ⌚ 5 h 00 ⇔ 14 km ↑ 150 m  Janine SCHUFFENECKER ☎ 03 89 81 61 15 Michel WEISS ☎ 06 63 13 61 97
01/05 Mar Dep	RANDO – CYCLO Sortie Paul De Neef Du Lycée agricole de Wintzenheim à Mittlach. ⌚ 4 h 30 ⇔ 45 km  Charles KAUFFMANN ☎ 03 89 42 54 81 Fernande KAUFFMANN ☎ 06 07 51 44 24
01/05	Ouverture du refuge Louis Hergès Journée travail Christian DHOMPS ☎ 03 89 45 28 64
01/05 	MARCHE D'ORIENTATION Organisée par CV de Sentheim à Guewenheim Jean-Luc ANTOINE ☎ 03 89 50 82 39 Gilbert WOEHLÉ ☎ 03 69 54 12 38
04/05 Vend 18h à 19h30	ACCUEIL au siège 33 Grand Rue 2e étage à MULHOUSE de 18 h à 19 h30 Tapez 11 sur le clavier et sonnez (petite cloche verte).

06/05 Dim BTZ	RANDO – Vosges Circuit des Châteaux Le Hagueneck – Le Dagsbourg – Le Wahlenbourg – Le Weckmund – Le Hollandsbourg – Le Flixbourg. ⌚ 5 h 00 ⇔ 15 km ↑ 583 m 🌸 Rosita MATZ ☎ 03 89 51 19 54 ☎06 89 93 75 72
10/05 	MARCHE D'ORIENTATION Organisée par CV de Giromagny à Giromagny Jean-Luc ANTOINE ☎ 03 89 50 82 39
11/05 Vend RIX 7h45 	RANDO – Forêt Noire Herrischried – Odlard Kapelle – <u>Polenstein</u> – Kleinherrischwand – Gugelturn – Giersbach – Herrischried. ⌚ 4 h 30 ⇔ 15.0 km ↑ 280 m 🏠 Dominique KIBLER ☎ 03 89 44 22 12
13/05 Dim LCH	RANDO - CYCLO RV Cité de l'habitat à Lutterbach Cornimont – Remiremont – Cornimont. ⌚ 5 h 00 ⇔ 47 km ↑ 0 m 🌸 Fabien EHRET ☎ 06 85 30 24 88
14/05 Lun DEP	Marche nordique – Plaine Forêt de Lutterbach ⌚ 2 h 00 ⇔ 9 km ↑ 0 m Fabien EHRET ☎ 06 85 30 24 88
23/05 Mer BTZ	RANDO – Vosges Thierenbach – Rimbach Zell – Munsterackerleé <u>Rimbach</u> – Saint Anne – Thierenbach. ⌚ 4 h 45 ⇔ 14 km ↑ 420 m 🏠 Georges SCHICKLIN ☎ 03 89 64 32 43
25/05 Ven RIX LPL 	RANDO – Vosges Sewen – Grand Lanenberg – Tête des Redoutes – Plain de la Gentiane – <u>FA Wissgrut</u> - Sewen. ⌚ 4 h 30 ⇔ 12.0 km ↑ 660 m ↓ 660 m 🏠 Morand DUBAIL ☎ 03 89 06 00 45 ☎ 06 70 88 07 44 Colette REMY ☎ 03 89 54 12 60 ☎ 06 83 46 73 73

26/05 Sam	<p>RANDO – Vosges Sortie avec le Schwarzwaldverein Départ centre commercial Carrefour Illzach Grand ballon – Lac du Ballon – Gustiberg – Ferme du Rodelen – Grand ballon.</p> <p>⌚ 3 h 30 ⇔ 10 km ↑ 400 m 🏔</p> <p>Daniel HETZLEN ☎ 03 89 89 95 28 ☎ 06 89 30 69 10 Edith HETZLEN Christa et Manfred SCHWARZ</p>
29/05 Mar RIX LPL 🚗	<p>RANDO – Vosges Markstein – <u>Schaffert</u> – Markstein.</p> <p>⌚ 5 h 00 ⇔ 14 km ↑ 300 m 🏔</p> <p>Jean-Marie BOLLINGER ☎ 03 89 25 46 26 Janine SCHUFFENECKER ☎ 03 89 81 61 15</p>
01/06 Vend 18h à 19h30	<p>ACCUEIL au siège 33 Grand Rue 2e étage à MULHOUSE de 18 h à 19 h30 Tapez 11 sur le clavier et sonnez (petite cloche verte).</p>
02-03/06	Assises de la Fédération à Raon l'Étape
03/06 Dim BTZ	<p>RANDO -Vosges Autour du Petit ballon.</p> <p>⌚ 6 h 00 ⇔ 15.0 km ↑ 680 m ↓ 680 m 🌸</p> <p>Marcelle FERDER ☎ 03 89 53 71 26 ☎ 06 28 23 38 98</p>
06/06 Mer LPL	<p>RANDO – Vosges Wegscheid – Forêt des volcans – <u>Belacker</u> – Col de Stahlberg – Wegscheid.</p> <p>⌚ 4 h 30 ⇔ 11.0 km ↑ 520 m ↓ 520 m 🏔 🌸</p> <p>Morand DUBAIL ☎ 03 89 53 71 26 ☎ 06 70 88 07 44</p>
09/06 Sam LCH	<p>MARCHE NORDIQUE – Vosges Départ Cité de l'habitat à Lutterbach Plan Diebold – Abri Baumann – Col du Hundsruck – Chemin Baumann - Plan Diebold.</p> <p>⌚ 2 h 30 ⇔ 9.50 km ↑ 340 m 🏔</p> <p>Fabien EHRET ☎ 06 85 30 24 88</p>

10/06	JOURNÉE DES ACTIFS Maison TEC à Ranspach
12/06 Mar RIX 	RANDO – Sundgau Durmenach – Vieux Ferrette – Bouxwiller - Durmenach. ⌚ 6 h 00 ⇔ 15.0 km ↑ 380 m  Rémy BILLAND ☎ 06 86 47 30 48
15/06 Vend RIX 7h15 	RANDO – Forêt Noire Raitenbuch – Sommerberg – Bergerhalde – Lenzkirch – Ursee - Möslehof – Raitenbucher Höhe. ⌚ 4 h 15 ⇔ 13.0 km ↑ 230 m  Dominique KIBLER ☎ 03 89 44 22 12
16/06 Sam LCH	RANDO- CYCLO Départ Cité de l’habitat à Lutterbach Cernay – Soultzmatt – Cernay. ⌚ 6 h 00 ⇔ 58 km ↑ 281 m  Fabien EHRET ☎ 06 85 30 24 88
17/06 Dim BTZ	RANDO – Vosges Autour de Murbach ⌚ 6 h 00 ⇔ 15.0 km ↑ 760 m  Marguerite NUFFER ☎ 06 46 21 59 79
22/06 Ven 14h00 DEP	RANDO – Patrimoine ½ journée Circuit sur les hauteurs de Berrwiller. RV Parking de la route de la forêt à Hartmannswiller. ⌚ 3 h 00 ⇔ 7 km ↑ 150 m Thierry SCHLAWICK ☎ 03 89 45 51 83 ☎ 06 17 48 46 64 Anne-Marie SCHLAWICK ☎ 06 12 07 64 14
<i>Pour éviter de perturber le groupe, je choisis des activités adaptées à mon niveau sans chercher à aller au-delà de mes limites.</i>	

23/06 Sam LCH	RANDO – MARCHE NORDIQUE Départ Cité de l’habitat à Lutterbach Marche Nordique Col d’Oderen. 🕒 2 h 30 ⇔ 10 km ⬆ 428 m 🌸 Rando au Col d’Oderen 🕒 3 h 00 ⇔ 8.5 km ⬆ 442 m Fabien EHRET 📞 06 85 30 24 88
---------------------	---

24/06 Dim LPL	RANDO – Sundgau Sondersdorf – <u>Blochmont</u> – Lutter – Sondersdorf. 🕒 7 h 00 ⇔ 18 km ⬆ 457 m 🌸 Bernard STEINMETZ 📞 09 80 77 54 73 📞 06 10 01 65 94
---------------------	---

26/06 Mar RIX 🚗	RANDO – Vosges Les Basses huttes – Col du Wettstein – Les Basses Huttes. 🕒 4 h 30 ⇔ 15 km ⬆ 300 m 🏠 Lionel FOURNIER 📞 03 89 44 30 87 📞 06 81 60 35 08 Roland HAFFNER 📞 03 89 64 06 35
--------------------------	--

Un grand merci aux annonceurs, grâce à qui ce livret-programme a pu être réalisé.

N’hésitez surtout pas à les privilégier pour vos achats en vous faisant connaître, vous tous, membres du Club Vosgien